







Fahrtnummer	1	3	5	7	9	11	13	15	17	19	21	23	27
Verkehrshinweise	S	S	S	S		c	S	S	S	S	F	a	KB
									a		a		a
Prenzlau, Gymnasium Friedhofstr.	.	.	.	.	.	.	13.12	.	14.15	15.05	.	.	.
– Friedhofstraße	.	.	.	.	.	.	13.13	.	14.16	15.06	.	.	.
– Grabowstr.	.	.	.	.	.	.	13.15	.	14.17	15.08	.	.	.
<b>– ZOB</b>	<b>ab</b>	<b>5.50</b>	<b>6.00</b>	.	.	<b>10.45</b>	<b>12.15</b>	<b>13.20</b>	<b>14.20</b>	<b>15.15</b>	<b>15.15</b>	<b>17.15</b>	<b>18.15</b>
– Mitteltorturm	5.54	6.04	.	.	10.49	12.19	13.24	.	14.24	15.19	15.19	17.19	18.18
– Neustädter Damm	5.55	6.05	.	.	10.50	12.20	13.25	.	14.25	15.20	15.20	17.20	
– Güstower Str., Abzw.	5.57	6.07	.	.	10.52	12.22	13.27	.	14.27	15.22	15.22	↘17.22	
– Berliner Str.			.	7.11				.					
Prenzlau, Güstower Str.	5.58	6.08	.	7.15	10.53	12.23	13.28	.	14.28	15.23	15.23	↘17.23	18.20
Mühlfhof, Abzw.	6.00	6.10	.	7.17	10.55	12.25	13.30	.	14.30	15.25	15.25	↘17.25	18.22
Güstow	6.03	6.13	.	7.19	10.58	12.28	13.32	.	14.33	15.28	15.28	↘17.28	18.24
Wilhelmshof, Siedlung	6.06	6.16	.	7.22	11.01	12.31	13.35	.	14.36	15.31	15.31	↘17.31	18.27
– Dorf	6.07	6.17	.	7.23	11.02	12.32	13.36	.	14.37	15.32	15.32	↘17.32	18.28
Wilhelmshof, Ausbau	6.08	6.18	.	7.24	11.03	12.33	13.37	.	14.38	15.33	15.33	↘17.33	18.29
Naugarten			.					.				↘17.37	
<b>Schönermark, Dorf</b>	<b>6.09</b>	<b>6.20</b>	.	<b>7.26</b>	<b>11.05</b>	<b>12.35</b>	<b>13.39</b>	.	<b>14.40</b>	<b>15.35</b>	<b>15.35</b>	<b>↘17.41</b>	<b>18.30</b>
Schapow, Abzw.	6.11	6.23	.					.					
Falkenhagen, Kreuzung			6.37	.				13.39					
Wittstock				.			13.45						
Schapow, Dorf			6.43	.	11.15	12.45	13.49	13.45	14.50	15.45	15.45	↘17.51	18.36
Rittgarten, Dorf			6.45	.	11.17	12.47	13.51	13.47	14.52	15.47	15.47	↘17.53	18.38
Rittgarten, Kreuzung			6.46	.	11.18	12.48	13.52	13.48	14.53	15.48	15.48	↘17.54	18.39
Augustfelde			6.49	.				13.51					
Rittgarten, Siedlung			6.52	.				13.53					
<b>Wittstock, Dorf</b>	<b> </b>	<b> </b>	<b>6.55</b>	.	<b>11.21</b>	<b>12.51</b>	<b>13.55</b>	<b>13.57</b>	<b>14.56</b>	<b>15.51</b>	<b>15.51</b>	<b>↘17.57</b>	<b>18.41</b>
Wittstock, Abzw.	6.13	6.25	6.57	.	11.23	12.53	13.57	13.59	14.58	15.53	15.53	↘17.59	18.42
Christianenhof			6.59	.				14.01					
Kraatz, Ausbau 2	6.14	6.26	7.02	.	11.24	12.54	13.58		14.59	15.54	15.54	↘18.00	18.43
– Ausbau	6.15	6.26	7.03	.	11.24	12.54	13.58		14.59	15.55	15.55	↘18.01	18.44
Kraatz, Dorf	6.16	6.27	7.04	.	11.25	12.55	13.59		15.00	15.56	15.56	↘18.02	18.45
Ferdinandshorst, Neubau			7.09	.				14.06					
Wilhelmshayn, Dorf	6.21		7.12	.				14.09					
Wilhelmshayn, Abzw.	.	6.30		.	11.28	12.58	14.02		15.03	15.59	15.59	↘18.05	18.48
Fürstenwerder, L25	.	6.31	7.14	.	11.29	12.59	14.03	14.11	15.04	16.00	16.00	↘18.06	18.49
<b>– Dorf</b>	<b>an</b>	<b>6.32</b>	<b>7.15</b>	.	<b>11.31</b>	<b>13.01</b>	<b>14.05</b>	<b>14.12</b>	<b>15.07</b>	<b>16.03</b>	<b>16.03</b>	<b>18.09</b>	<b>18.50</b>
Fürstenwerder, Schule	.	.	7.17	.	11.34	13.04	14.07	14.14	.	.	.	.	.

- RufBus**, verkehrt nach telefonischer Voranmeldung unter 03332 442-755, mind. 60 Minuten vor Fahrtbeginn, Anmeldezeit täglich von 08:00-24:00 Uhr oder online unter [www.WirbewegenSie.de](http://www.WirbewegenSie.de)
- KB** Kleinbus, begrenzte Platzkapazität! Beförderung von Kinderwagen auf Anfrage möglich!
- Bus** hält nur zum Ausstieg. Zustieg nur nach tel. Anmeldung 03332 442-755, mind. 60 Minuten vor Fahrtbeginn, Anmeldezeit täglich von 08:00-24:00 Uhr oder online unter [www.WirbewegenSie.de](http://www.WirbewegenSie.de)
- S** verkehrt nur an Schultagen
- F** verkehrt nicht an Schultagen
- a** Weiterfahrt in Fürstenwerder nach Parmen 419
- c** Anschluss in Schönermark nach Parmen 419

Fahrnummer	29/39	31/41	33/43	36/45	37/47	
Verkehrshinweise	KB	KB	KB	KB	KB	
	a 	a 	a 	a 	a 	
<b>Prenzlau, ZOB</b>	<b>ab</b>	.	<b>8.25</b>	<b>10.25</b>	<b>12.25</b>	<b>16.25</b>
– Mitteltorturm	.	.	8.28	10.28	12.28	16.28
Prenzlau, Güstower Str.	.	.	8.30	10.30	12.30	16.30
Mühlhof, Abzw.	.	.	8.32	10.32	12.32	16.32
Güstow	.	.	8.34	10.34	12.34	16.34
Wilhelmshof, Siedlung	.	.	8.37	10.37	12.37	16.37
– Dorf	.	.	8.38	10.38	12.38	16.38
Wilhelmshof, Ausbau	.	.	8.39	10.39	12.39	16.39
<b>Schönermark, Dorf</b>	.	.	<b>8.40</b>	<b>10.40</b>	<b>12.40</b>	<b>16.40</b>
Schapow, Dorf	7.00	.	8.46	10.46	12.46	16.46
Rittgarten, Dorf	7.02	.	8.48	10.48	12.48	16.48
Rittgarten, Kreuzung	7.03	.	8.49	10.49	12.49	16.49
<b>Wittstock, Dorf</b>	<b>7.05</b>	.	<b>8.51</b>	<b>10.51</b>	<b>12.51</b>	<b>16.51</b>
Wittstock, Abzw.	7.07	.	8.52	10.52	12.52	16.52
Kraatz, Ausbau 2	7.08	.	8.53	10.53	12.53	16.53
– Ausbau	7.09	.	8.54	10.54	12.54	16.54
Kraatz, Dorf	7.10	.	8.55	10.55	12.55	16.55
Wilhelmshayn, Abzw.	7.13	.	8.58	10.58	12.58	16.58
Fürstenwerder, L25	7.14	.	8.59	10.59	12.59	16.59
<b>Fürstenwerder, Dorf</b>	<b>an</b>	<b>7.15</b>	<b>9.00</b>	<b>11.00</b>	<b>13.00</b>	<b>17.00</b>

 RufBus, verkehrt nach telefonischer Voranmeldung unter 03332 442-755, mind. 60 Minuten vor Fahrtbeginn, Anmeldezeit täglich von 08:00-24:00 Uhr oder online unter [www.WirbewegenSie.de](http://www.WirbewegenSie.de)

**KB** Kleinbus, begrenzte Platzkapazität! Beförderung von Kinderwagen auf Anfrage möglich!

**a** Weiterfahrt in Fürstenwerder nach Parmen 419

Fahrtnummer	2	4	6	8	10	12	14	16	18	20	22	24	26	28
Verkehrshinweise	KB	S	S	S	F	F	S	F	S	S	S	1-4	S	S
							c		b			S	S	c
Fürstenwerder, Schule	.	.	.	.	.	.	.	11.35	.	13.08	14.08	14.15	14.15	.
– Dorf	<b>ab 4.58</b>	.	<b>6.38</b>	<b>7.40</b>	<b>7.40</b>	<b>9.00</b>	<b>11.35</b>	<b>11.36</b>	<b>13.05</b>	<b>13.09</b>	<b>14.09</b>	<b>14.16</b>	<b>14.16</b>	<b>16.05</b>
Fürstenwerder, L25	4.59	.	6.39	7.41	7.41	9.01	11.36	11.37	13.06	13.10	14.10	14.17	14.17	↪16.06
Wilhelmshayn, Kreuzung		.						11.39		13.12	14.12			↪16.08
– Abzw.	5.00	.	6.40	7.42	7.42	9.02	11.37		13.07			14.18	14.18	
Wilhelmshayn, Dorf		6.21						11.41		13.14	14.13			↪16.09
Ferdinandshorst, Neubau		6.24						11.44		13.17	14.16			↪16.11
Ferdinandshorst, Dorf		6.25								14.17				
Kraatz, Dorf	5.03		6.44	7.45	7.45	9.05	11.40	11.49	13.10	13.22		14.21	14.21	↪16.14
– Ausbau	5.04		6.45	7.46	7.46	9.06	11.41	11.50	13.11	13.23		14.22	14.22	↪16.15
Kraatz, Ausbau 2	5.04		6.45	7.46	7.46	9.06	11.41	11.50	13.11	13.24		14.23	14.22	↪16.15
Wittstock, Abzw.	5.05		6.46	7.47	7.47	9.07	11.42	11.51	13.12	13.25		14.23	14.23	↪16.16
Christianenhof		6.30						11.53			14.22			↪16.18
<b>Wittstock, Dorf</b>	<b>5.07</b>	<b>6.35</b>	<b>7.49</b>	<b>7.49</b>	<b>9.09</b>	<b>11.44</b>	<b>11.58</b>	<b>13.14</b>	<b>13.27</b>		<b>14.25</b>	<b>14.25</b>	<b>↪16.21</b>	
Augustfelde								12.04					14.31	
Rittgarten, Siedlung								12.07					14.34	
– Kreuzung	5.09	6.37		7.51	7.51	9.11	11.46	12.08	13.16	13.29		14.27	14.35	↪16.23
Rittgarten, Dorf	5.10	6.38		7.52	7.52	9.12	11.47	12.09	13.17	13.30		14.28	14.36	↪16.24
Schapow, Dorf	5.13	6.41		7.55	7.55	9.15	11.50	12.12	13.20	13.33		14.31	14.39	↪16.27
Falkenhagen, Kreuzung								12.18		13.39			14.45	
Schapow, Abzw.			6.48					.		.	14.26		.	
Naugarten	5.26				8.08			.		.	.		.	
<b>Schönermark, Dorf</b>	<b>5.30</b>	<b>6.51</b>	<b>6.52</b>	<b>8.05</b>	<b>8.12</b>	<b>9.25</b>	<b>12.00</b>	.	<b>13.30</b>	.	<b>14.28</b>	<b>14.41</b>	.	↪ <b>16.37</b>
Wilhelmshof, Ausbau	5.31	6.52	6.53	8.06	8.13	9.26	12.01	.	13.31	.	14.29	14.42	.	↪16.38
– Dorf	5.32	6.53	6.54	8.07	8.14	9.27	12.02	.	13.32	.	14.30	14.43	.	↪16.39
Wilhelmshof, Siedlung	5.33	6.54	6.55	8.08	8.15	9.28	12.03	.	13.33	.	14.31	14.44	.	↪16.40
Güstow	5.36	6.57	6.58	8.11	8.18	9.31	12.06	.	13.36	.	14.34	14.47	.	↪16.43
Mühlhof, Abzw.	5.38	6.59	7.00	8.13	8.20	9.33	12.08	.	13.38	.	14.36	14.49	.	↪16.45
Prenzlau, Güstower Str.	5.40	7.01	7.02	8.15	8.22	9.35	12.10	.	13.40	.	14.38	14.51	.	↪16.47
– Berliner Str.		7.04	7.07					.	.	.				
– Güstower Str., Abzw.	5.41	.	7.09	8.16	8.23	9.36	12.11	.	13.41	.	14.39	14.52	.	↪16.48
– Neustädter Damm Mitte	5.42	.						.	.	.				
– Neustädter Damm	5.43	.	7.11	8.18	8.25	9.38	12.13	.	13.43	.	14.41	14.54	.	↪16.50
– Mühlmannstift	5.43	.						.	.	.				
– Mittelorturm	5.44	.	7.12	8.19	8.26	9.39	12.14	.	13.44	.	14.42	14.55	.	↪16.51
– Gymnasium Friedhofstr.		.	7.16					.	.	.				
– Friedhofstraße		.	7.17					.	.	.				
– Grabowstr.		.	7.18					.	.	.				
– Alte Sparkasse	5.48	.		8.23	8.30	9.43	12.18	.	13.48	.	14.46	14.59	.	↪16.55
<b>Prenzlau, ZOB</b>	<b>an 5.50</b>	.	<b>7.21</b>	<b>8.24</b>	<b>8.32</b>	<b>9.44</b>	<b>12.19</b>	.	<b>13.49</b>	.	<b>14.48</b>	<b>15.00</b>	.	<b>16.57</b>

↪ Bus hält nur zum Ausstieg. Zustieg nur nach tel. Anmeldung 03332 442-755, mind. 60 Minuten vor Fahrtbeginn, Anmeldezeit täglich von 08:00-24:00 Uhr oder online unter [www.WirbewegenSie.de](http://www.WirbewegenSie.de)

**KB** Kleinbus, begrenzte Platzkapazität! Beförderung von Kinderwagen auf Anfrage möglich!

**S** verkehrt nur an Schultagen

**F** verkehrt nicht an Schultagen

**b** Anschluss in Falkenhagen nach Zernikow 401

**c** Weiterfahrt in Falkenhagen nach Zernikow 401