







Fahrtnummer	1	3	5	7	9	11	15	17	19	21	25	27	29	31	33	35	37
Verkehrshinweise		S	S	S	S	S	F	S	F		1,3,5	2,4		S	S	S	S
				KB, b	KB, b	e	KB		KB		KB, KB,	KB,			KB	d	S
											Ⓡ	Ⓡ					
Prenzlau, Ph. Hackert Schule	ab	13.15
- Grundschule 4	13.17
- Pestalozzi Schule	13.10
- Str. des Friedens	13.22
- ZOB	ab	4.45	6.02	.	.	.	6.33	6.45	7.34	10.15	12.05	12.05	12.15	.	13.15	.	.
- Alte Sparkasse		4.45	6.03	.	.	.	6.35	6.45	7.34	10.16	12.06	12.06	12.15	.		.	.
- Baustraße		4.47	6.05	.	.	.	6.47	.	7.36	10.18			12.17	.		.	13.25
- Gymnasium Friedhofstr.				13.18 13.27
- Friedhofstraße				13.20 13.28
- Grabowstr.				13.23 13.31
- Einkaufszentrum		4.49	6.07	.	.	.	6.49	.	7.38	10.20			12.19	.		.	13.36
- UNI Center				.	.	.	6.36	.			12.08	12.08		.		.	13.27
- Brüssower Allee				.	.	.	6.37	.			12.10	12.10		.		.	13.29
Prenzlau, Milchhof				6.05	.	.	6.38	.			12.11	12.11		.		.	13.30
Wollenthin				.	.	.	6.40	.			12.13	12.13		.		.	13.33
Bündigershof, Dorf				.	.	.	6.42	.			12.15	12.15		.		.	13.35
Bündigershof, Abzw.		4.51		6.11	6.18	.		6.51	7.41	10.23			12.21	.		.	13.39
Grünow, Dorf						.							12.24	.		.	13.42
Grünow, Abzw.		4.54	6.12	6.14	6.21	.	6.47	6.54	7.44	10.26	12.21	12.21	12.26	.		.	13.40 13.44
Dreesch, Dorf						.					12.25			.		.	13.45
Dreesch, Kreuzung						.					12.26			.		.	13.46
Drense, Ausbau						.					12.28			.		.	13.48
- Abzw.		4.56	6.14	6.17	6.23	.	6.49	6.56	7.46	10.28	.	12.23	12.28	.		.	13.46
Drense, Dorf						.							12.29	.		.	13.49 13.47
Damme, Kreuzung		4.59	6.18	6.21	6.26	6.40	6.52	6.59	7.50	10.31	.	12.26	12.33	.	13.52	13.51	.
- Mitte						6.41							12.34	.		.	13.53
- Dorf						6.43							12.36	.		.	13.55
Damme, Wendestelle						6.44							12.37	.		.	13.56
Ziemkendorf, Ausbau					6.28		6.54				.	12.28		.		.	13.59
Ziemkendorf											.	12.31		.		.	14.02
Grenz					6.32		6.58				.	12.36		.		.	14.07
Ziemkendorf					6.36						.			.		.	
Ziemkendorf, Ausbau					6.38		7.03				.			.		.	
Damme, Kreuzung		4.59	6.18	6.21	6.40	6.47	7.04	6.59	7.50	10.31	.			.		.	13.51
Eickstedt, Gemeinde			6.21					7.21	7.53		.			13.01	.	13.54	14.06
Eickstedt, Siedlung			6.23					7.22	7.55		.			13.02	.	13.56	
Wollin, Siedlung			6.26					7.25	7.58		.			13.05	.	13.58	
Wollin, Dorf			6.28					7.27	8.00		.			13.07	.	13.59	
Lützlöw								7.35			.			13.15	.		
Gramzow Schule								7.43			.			13.23	.		
Eickstedt, Abzw.		5.01	.	6.24	.	6.50	7.07	7.01	.	10.34	.	.	12.42	.	.	.	14.09
Schmölln, Kita						7.13					.			.		.	14.14
- Dorf	an	5.05	.	6.28	.	6.56	7.15	7.05	.	10.39	.	.	12.46	.	.	.	
Schmölln, Siedlung		5.06	.	6.29	.	6.57	7.06	7.06	.	10.40	.	.	12.47	.	.	.	14.15
Schwaneberg, Dorf		5.09	.	6.31	.	6.59	7.09	7.09	.	10.43	.	.	12.50	.	.	.	14.18
Schwaneberg, Mitte	an	5.10	.	6.32	.	7.00	7.10	.	.	10.45	.	.	12.51	.	.	.	14.19

Fahrtnummer	39	41	43	47	49	53	55/61	57/63	59/65	
Verkehrshinweise	S	S	F	S 1-4		KB	KB	KB	KB	
										
Prenzlau, Ph. Hackert Schule	ab	15.00	
– Grundschule 4	.	15.02	
– Pestalozzi Schule	15.05	
– ZOB	ab 15.10	15.10	15.15	.	17.15	18.15	8.05	13.05	17.10	
– Alte Sparkasse		15.11	15.16	.		17.16				
– Baustraße		15.13	15.18	.		17.18	18.16	8.06	13.06	17.11
– Gymnasium Friedhofstr.	15.13	15.14	.	.						
– Friedhofstraße	15.14	15.15	.	.						
– Grabowstr.	15.15	15.17	.	.						
– Einkaufszentrum		15.20	15.20	.		17.20	18.17	8.07	13.07	17.12
– UNI Center	15.18	.	.	.						
– Brüßower Allee	15.20	.	.	.						
– Prenzlau, Milchhof	15.21	.	.	.						
– Wollenthin	15.23	.	.	.						
– Bündigershof, Dorf	15.25	.	.	.						
– Bündigershof, Abzw.		15.23	15.23	.		17.22	18.19	8.09	13.09	17.14
– Grünow, Dorf	15.30	.	.	.						
– Grünow, Abzw.		15.26	15.26	.		17.25	18.22	8.12	13.12	17.16
– Dreesch, Dorf	15.35	.	.	.		17.28				
– Dreesch, Kreuzung	15.36	.	.	.		17.29				
– Drense, Ausbau	15.38	.	.	.		17.31		8.14	13.14	17.18
– Abzw.		15.28	15.28	.		18.24				
– Drense, Dorf	15.39	.	.	.		17.32				
– Damme, Kreuzung	15.42	15.31	15.31	.		17.35	18.27	8.17	13.17	17.21
– Mitte	15.43	.	.	.						
– Dorf	15.45	.	.	.						
– Damme, Wendestelle	15.46	.	.	.						
– Ziemkendorf, Ausbau	15.49	.	.	.						
– Ziemkendorf	15.52	.	.	.		17.37				
– Grenz	15.57	.	.	.		17.41				
– Ziemkendorf, Ausbau		17.46				
– Damme, Kreuzung	.	15.31	15.31	.		17.47	18.27			
– Eickstedt, Gemeinde	.	.	16.01	.		17.50	18.30	8.20	13.20	
– Eickstedt, Siedlung		17.51	18.31	8.21	13.21	
– Wollin, Siedlung		17.54	18.33	8.23	13.23	
– Wollin, Dorf		17.55	18.34	8.24	13.24	
– Eickstedt, Abzw.	.	15.34	15.34	16.04					17.22	
– Schmölln, Kita						
– Dorf	an	15.39	15.39	16.09		18.05	18.43	8.33	13.33	17.25
– Schmölln, Siedlung	.	15.40	15.40	16.10		18.06	18.44	8.34	13.34	
– Schwaneberg, Dorf	.	15.43	15.43	16.13		18.09	18.46	8.36	13.36	
– Schwaneberg, Mitte	an	15.45	15.45	16.14		18.10	18.47	8.37	13.37	.

Die Ziffern 1 bis 5 bestimmen die Verkehrstage Montag (1) bis Freitag (5)!

 RufBus, verkehrt nach telefonischer Voranmeldung unter 03332 442-755, mind. 60 Minuten vor Fahrtbeginn, Anmeldezeit täglich von 08:00-24:00 Uhr oder online unter www.WirbewegenSie.de

KB Kleinbus, begrenzte Platzkapazität! Beförderung von Kinderwagen auf Anfrage möglich!

 Bus hält nur zum Ausstieg. Zustieg nur nach tel. Anmeldung 03332 442-755, mind. 60 Minuten vor Fahrtbeginn, Anmeldezeit täglich von 08:00-24:00 Uhr oder online unter www.WirbewegenSie.de

S verkehrt nur an Schultagen

F verkehrt nicht an Schultagen


b Anschluss in Damme nach Prenzlau 435

d Anschluss in Damme nach Grenz 435


e Weiterfahrt nach Gramzow 435

Fahrtnummer	2	4	6	10	12	14	16	18	22	24	26	28	30	32	34	36	40
Verkehrshinweise	S	S	S		S	1,3,5	2,4		1,3,5	2,4	S	F	S	S	S	S	S
	b	c	a	KB	e	KB	KB		KB	KB	a		d	KB			
									Ⓡ	Ⓡ							
Schwaneberg, Mitte	ab	5.10	6.35	7.12					10.45			12.52	12.52				14.20
Schwaneberg, Dorf		5.11	6.36	7.13					10.46			12.53	12.53				14.21
Schmölln, Siedlung		5.13	6.38	7.15					10.48			12.55	12.55				14.23
Schmölln, Dorf	ab	5.14	6.40	7.16	7.16				10.49			12.56	12.56				14.24
Gramzow, Schule						7.45								13.45			
Lützlów						7.53								13.53			
Wollin, Dorf		5.24	6.28		7.26	8.01	8.01	8.01	10.58				13.06	14.01		14.01	
Wollin, Siedlung		5.25	6.30		7.27		8.02	8.02	10.59				13.07	14.02		14.02	
Eickstedt, Siedlung		5.28	6.34		7.30		8.05	8.05	11.02				13.10	14.05		14.05	
– Gemeinde		5.29	6.35	7.21	7.31		8.06	8.06	11.03			13.01	13.11	14.06		14.06	
Eickstedt, Abzw.			6.44														14.28
Damme, Mitte							8.09	8.09									
– Dorf							8.11	8.11									
Damme, Wendestelle							8.12	8.12									
Ziemkendorf, Ausbau								8.15									
Grenz								8.18		12.36					14.07	14.13	
Ziemkendorf								8.21									
Ziemkendorf, Ausbau								8.22									
Damme, Kreuzung		5.32	6.38	6.47	7.34		8.14	8.24	11.06		12.41		13.14		14.12	14.18	14.31
Drense, Dorf			6.42				8.18	8.28									
Drense, Ausbau			6.43				8.19		12.28								
Dreesch, Kreuzung			6.45				8.21										
Dreesch, Dorf			6.46				8.22									14.25	
Drense, Abzw.		5.36	6.51	7.38			8.30	11.09	12.29	12.44		13.18		14.15		14.35	
Grünów, Abzw.		5.38	6.51	6.54	7.40		8.27	8.33	11.11	12.32	12.47		13.20		14.18	14.30	14.38
Grünów, Dorf			6.56	6.56			8.29	8.35									
Bündigershof, Abzw.		5.41	7.00	7.00	7.43		8.32	8.39	11.14	12.35	12.50		13.23		14.21	14.33	14.40
Bündigershof, Dorf			7.01	7.01			8.33	8.40		12.36	12.51				14.22		
Wollenthin			7.03	7.03			8.35	8.42		12.38	12.53				17.24		
Prenzlau, Ost			7.05														
– Brüssower Allee			7.07	7.07			8.39	8.46							14.28		
– UNI Center			7.09	7.09			8.41	8.47							14.29		
– Straße des Friedens			7.16	7.16													
Einkaufszentrum		5.43			7.45				11.16				13.25			14.35	14.43
– Uckermark Kaserne		5.43			7.45				11.16				13.25			14.35	
– Schwedter Straße		5.44			7.46				11.17				13.26			14.36	
– Gymnasium Friedhofstr.			7.19														
– Friedhofstraße			7.20														
– Grabowstr.			7.22														
– Gymnasium Baustraße		5.44			7.46				11.17				13.26			14.36	
– Baustraße		5.45			7.47				11.18				13.27			14.37	
– Alte Sparkasse		5.47			7.49		8.42	8.48	11.20				13.29		14.30	14.39	
– Berliner Str.			7.22														
Prenzlau, ZOB	an	5.50			7.52		8.44	8.51	11.23	12.47	13.02		13.32		14.33	14.42	14.48

Fahrtnummer		42	44	48	50	52	54	58/66	60/68	62/70	64/72
Verkehrshinweise		F	S 1-4	S	S	S 1-4	KB	KB	KB	KB	KB
			d	KB			R	R	R	R	R
Schwaneberg, Mitte	ab	15.47	.	.	15.47	16.15	18.10	7.20	10.37	13.37	.
Schwaneberg, Dorf		15.48	.	.	15.48	16.16	18.11	7.21	10.38	13.38	.
Schmölln, Siedlung		15.50	.	.	15.50	16.18	18.13	7.23	10.40	13.40	.
Schmölln, Dorf	ab	15.51	.	.	15.51	16.19	18.14	7.24	10.41	13.41	17.25
Lützlow		15.48	.	.							
Wollin, Dorf		15.56	.	16.01				7.31	10.48		17.32
Wollin, Siedlung		15.57	.	16.02				7.32	10.49		17.33
Eickstedt, Siedlung		16.00	.	16.05				7.34	10.51		17.35
– Gemeinde		16.01	.	16.06				7.35	10.52		17.36
Eickstedt, Abzw.		15.55	.	.	16.23	18.18				13.44	
Grenz				15.57		16.29					
Damme, Kreuzung		15.57	.	16.02	16.09	16.34	18.20	7.37	10.54	13.46	17.38
Drense, Ausbau								7.40	10.57	13.49	17.40
Dreesch, Dorf						16.40					
Drense, Abzw.		16.00	.	16.05	16.13		18.23	7.40	10.57	13.49	17.41
Grünow, Abzw.		16.02	.	16.08	16.16	16.45	18.25	7.42	10.59	13.50	17.43
Grünow, Dorf											
Bündigershof, Abzw.		16.05	.	16.11	16.18	16.47	18.28	7.44	11.01	13.52	17.45
Bündigershof, Dorf				16.12		16.48					
Wollenthin				16.14		16.50					
Prenzlau, Ost						16.52					
– Brüssower Allee				16.18		.					
– UNI Center				16.19		.					
– Einkaufszentrum		16.07	.			.					
– Uckermark Kaserne		16.07	.			.					
– Schwedter Straße		16.08	.			.					
– Gymnasium Baustraße		16.08	.			.					
– Baustraße		16.09	.			.					
– Alte Sparkasse		16.11	.	16.20		.					
Prenzlau, ZOB	an	16.14	.	16.23	16.28	.	18.34	7.48	11.05	13.56	17.49

 RufBus, verkehrt nach telefonischer Voranmeldung unter 03332 442-755, mind. 60 Minuten vor Fahrtbeginn, Anmeldezeit täglich von 08:00-24:00 Uhr oder online unter www.WirbewegenSie.de

KB Kleinbus, begrenzte Platzkapazität! Beförderung von Kinderwagen auf Anfrage möglich!

 Bus hält nur zum Ausstieg. Zustieg nur nach tel. Anmeldung 03332 442-755, mind. 60 Minuten vor Fahrtbeginn, Anmeldezeit täglich von 08:00-24:00 Uhr oder online unter www.WirbewegenSie.de

S verkehrt nur an Schultagen

F verkehrt nicht an Schultagen

a Weiterfahrt nach Gramzow 435

b Anschluss in Grünow zur Berl. Str. 435

c Anschluss in Grünow zum Gymnasium 435

d Weiterfahrt nach Schmölln / Prenzlau 435

e Weiterfahrt nach Prenzlau