







Fahrtnummer	1	3	5	7	9	11	15	17	19	21	25	27	29	31	33	35	37
Verkehrshinweise	S	S	S	S	S	S	F	S	F		1,3,5 KB,	2,4 KB,		S	S	S	S
			KB, b	KB, b	e		KB		KB		Ⓚ	Ⓚ			KB	d	
Prenzlau, Ph. Hackert Schule	ab																13.15
– Grundschule 4																	13.17
– Pestalozzi Schule																	13.10
– Dr. W. Külz Str.																	13.21
– ZOB	ab	4.45	6.02				6.33	6.45	7.34	10.15	12.05	12.05	12.15		13.15		
– Alte Sparkasse		4.45	6.03				6.35	6.45	7.34	10.16	12.06	12.06	12.15				
– Baustraße		4.47	6.05					6.47	7.36	10.18			12.17				13.25
– Gymnasium Friedhofstr.																	13.18 13.27
– Friedhofstraße																	13.20 13.28
– Grabowstr.																	13.23 13.31
– Einkaufszentrum		4.49	6.07					6.49	7.38	10.20			12.19				13.36
– UNI Center							6.36				12.08	12.08					13.27
– Brüssower Allee							6.37				12.10	12.10					13.29
Prenzlau, Milchhof			6.05				6.38				12.11	12.11					13.30
Wollenthin							6.40				12.13	12.13					13.33
Bündigershof, Dorf							6.42				12.15	12.15					13.35
Bündigershof, Abzw.		4.51		6.11	6.18			6.51	7.41	10.23			12.21				13.39
Grünow, Dorf													12.24				13.42
Grünow, Abzw.		4.54	6.12	6.14	6.21		6.47	6.54	7.44	10.26	12.21	12.21	12.26				13.40 13.44
Dreesch, Dorf											12.25						13.45
Dreesch, Kreuzung											12.26						13.46
Drense, Ausbau											12.28						13.48
– Abzw.		4.56	6.14	6.17	6.23		6.49	6.56	7.46	10.28		12.23	12.28				13.46
Drense, Dorf													12.29				13.49 13.47
Damme, Kreuzung		4.59	6.18	6.21	6.26	6.40	6.52	6.59	7.50	10.31		12.26	12.33				13.52 13.51
– Mitte						6.41							12.34				13.53
– Dorf						6.43							12.36				13.55
Damme, Wendestelle						6.44							12.37				13.56
Ziemkendorf, Ausbau				6.28		6.54						12.28					13.59
Ziemkendorf												12.31					14.02
Grenz				6.32		6.58						12.36					14.07
Ziemkendorf				6.36													
Ziemkendorf, Ausbau				6.38		7.03											
Damme, Kreuzung		4.59	6.18	6.21	6.40	6.47	7.04	6.59	7.50	10.31							13.51
Eickstedt, Gemeinde			6.21						7.21	7.53							13.01 13.54 14.06
Eickstedt, Siedlung			6.23						7.22	7.55							13.02 13.56
Wollin, Siedlung			6.26						7.25	7.58							13.05 13.58
Wollin, Dorf			6.28						7.27	8.00							13.07 13.59
Lützlow									7.35								13.15
Gramzow Schule									7.43								13.23
Eickstedt, Abzw.		5.01		6.24		6.50	7.07	7.01			10.34			12.42			14.09
Schmölln, Kita							7.13										14.14
– Dorf	an	5.05		6.28		6.56	7.15	7.05		10.39			12.46				
Schmölln, Siedlung		5.06		6.29		6.57		7.06		10.40			12.47				14.15
Schwaneberg, Dorf		5.09		6.31		6.59		7.09		10.43			12.50				14.18
Schwaneberg, Mitte	an	5.10		6.32		7.00		7.10		10.45			12.51				14.19

Fahrtnummer	39	41	43	47	49	53	55/61	57/63	59/65	
Verkehrshinweise	S	S	F	S 1-4		KB	KB	KB	KB	
										
Prenzlau, Ph. Hackert Schule	ab	15.00								
- Grundschule 4		15.02								
- Pestalozzi Schule		15.05								
- ZOB	ab	15.10	15.10	15.15		17.15	18.15	8.05	13.05	17.10
- Alte Sparkasse		15.11	15.16			17.16				
- Baustraße		15.13	15.18			17.18	18.16	8.06	13.06	17.11
- Gymnasium Friedhofstr.		15.13	15.14							
- Friedhofstraße		15.14	15.15							
- Grabowstr.		15.15	15.17							
- Einkaufszentrum		15.20	15.20			17.20	18.17	8.07	13.07	17.12
- UNI Center		15.18								
- Brüssower Allee		15.20								
- Prenzlau, Milchhof		15.21								
- Wollenthin		15.23								
- Bündigershof, Dorf		15.25								
- Bündigershof, Abzw.		15.23	15.23			17.22	18.19	8.09	13.09	17.14
- Grünow, Dorf		15.30								
- Grünow, Abzw.		15.26	15.26			17.25	18.22	8.12	13.12	17.16
- Dreesch, Dorf		15.35				17.28				
- Dreesch, Kreuzung		15.36				17.29				
- Drense, Ausbau		15.38				17.31		8.14	13.14	17.18
- Abzw.		15.28	15.28			18.24				
- Drense, Dorf		15.39				17.32				
- Damme, Kreuzung		15.42	15.31	15.31		17.35	18.27	8.17	13.17	17.21
- Mitte		15.43								
- Dorf		15.45								
- Damme, Wendestelle		15.46								
- Ziemkendorf, Ausbau		15.49								
- Ziemkendorf		15.52								
- Grenz		15.57								
- Damme, Kreuzung		15.31	15.31			17.35	18.27			
- Eickstedt, Gemeinde				16.01		17.38	18.30	8.20	13.20	
- Eickstedt, Siedlung						17.39	18.31	8.21	13.21	
- Wollin, Siedlung						17.42	18.33	8.23	13.23	
- Wollin, Dorf						17.43	18.34	8.24	13.24	
- Eickstedt, Abzw.		15.34	15.34	16.04						17.22
- Schmölln, Dorf	an	15.39	15.39	16.09		17.53	18.43	8.33	13.33	17.25
- Schmölln, Siedlung		15.40	15.40	16.10		17.54	18.44	8.34	13.34	
- Schwaneberg, Dorf		15.43	15.43	16.13		17.57	18.46	8.36	13.36	
- Schwaneberg, Mitte	an	15.45	15.45	16.14		17.58	18.47	8.37	13.37	

 **RufBus**, verkehrt nach telefonischer Voranmeldung unter 03332-442755, mind. 60 Minuten vor Fahrtbeginn, Anmeldezeit von Mo.-Fr. 8:00-18:00 Uhr sowie am Wochenende und feiertags von 8:00-13:00 Uhr.

KB Kleinbus, begrenzte Platzkapazität! Beförderung von Kinderwagen auf Anfrage möglich!

 Bus hält nur zum Ausstieg. Zustieg nur nach tel. Anmeldung 03332-442755, mindestens 60 Minuten vor Fahrtbeginn, Mo. - Fr. von 8:00 - 18:00 Uhr.

S verkehrt nur an Schultagen

F verkehrt nicht an Schultagen


b Anschluss in Damme nach Prenzlau 435

d Anschluss in Damme nach Grenz 435


e Weiterfahrt nach Gramzow

Fahrtnummer	2	4	6	10	12	14	16	18	22	24	26	28	30	32	34	36	40
Verkehrshinweise	S	S	S	S	S	1,3,5	2,4		1,3,5	2,4	S	F	S	S	S	S	S
	b	c	a	KB	e	KB	KB		KB	KB	a		d	KB			
Schwaneberg, Mitte	ab 5.10		6.35		7.12				10.45			12.52	12.52				14.20
Schwaneberg, Dorf	5.11		6.36		7.13				10.46			12.53	12.53				14.21
Schmölln, Siedlung	5.13		6.38		7.15				10.48			12.55	12.55				14.23
Schmölln, Dorf	ab 5.14		6.40	7.16	7.16				10.49			12.56	12.56				14.24
Gramzow, Schule						7.45								13.45			
Lützlów						7.53								13.53			
Wollin, Dorf	5.24	6.31			7.26	8.01	8.01	8.01	10.58			13.06	14.01		14.01		
Wollin, Siedlung	5.25	6.33			7.27		8.02	8.02	10.59			13.07	14.02		14.02		
Eickstedt, Siedlung	5.28	6.37			7.30		8.05	8.05	11.02			13.10	14.05		14.05		
– Gemeinde	5.29	6.38		7.21	7.31		8.06	8.06	11.03			13.01	13.11	14.06		14.06	
Eickstedt, Abzw.			6.44														14.28
Damme, Mitte							8.09	8.09									
– Dorf							8.11	8.11									
Damme, Wendestelle							8.12	8.12									
Ziemkendorf, Ausbau							8.15										
Grenz							8.18			12.36					14.07	14.13	
Ziemkendorf							8.21										
Ziemkendorf, Ausbau							8.22										
Damme, Kreuzung	5.32	6.41	6.47		7.34		8.14	8.24	11.06		12.41		13.14		14.12	14.18	14.31
Drense, Dorf		6.45					8.18	8.28									
Drense, Ausbau		6.46					8.19			12.28							
Dreesch, Kreuzung		6.48					8.21										
Dreesch, Dorf		6.49					8.22									14.25	
Drense, Abzw.	5.36		6.51		7.38		8.30		11.09	12.29	12.44		13.18		14.15		14.35
Grünow, Abzw.	5.38	6.54	6.54		7.40		8.27	8.33	11.11	12.32	12.47		13.20		14.18	14.30	14.38
Grünow, Dorf		6.56	6.56				8.29	8.35									
Bündigershof, Abzw.	5.41	7.00	7.00		7.43		8.32	8.39	11.14	12.35	12.50		13.23		14.21	14.33	14.40
Bündigershof, Dorf		7.01	7.01				8.33	8.40		12.36	12.51				14.22		
Wollenthin		7.03	7.03				8.35	8.42		12.38	12.53				17.24		
Prenzlau, Ost			7.05														
– Brüssower Allee		7.07	7.07				8.39	8.46							14.28		
– UNI Center		7.09	7.09				8.41	8.47							14.29		
– Straße des Friedens		7.16	7.16														
Einkaufszentrum	5.43				7.45				11.16				13.25			14.35	14.43
– Uckermark Kaserne	5.43				7.45				11.16				13.25			14.35	
– Schwedter Straße	5.44				7.46				11.17				13.26			14.36	
– Gymnasium Friedhofstr.		7.19															
– Friedhofstraße		7.20															
– Grabowstr.		7.22															
– Gymnasium Baustraße	5.44				7.46				11.17				13.26			14.36	
– Baustraße	5.45				7.47				11.18				13.27			14.37	
– Alte Sparkasse	5.47				7.49		8.42	8.48	11.20				13.29		14.30	14.39	
– Berliner Str.			7.22														
Prenzlau, ZOB	an 5.50				7.52		8.44	8.51	11.23	12.47	13.02		13.32		14.33	14.42	14.48

Fahrtnummer		42	44	48	50	52	54	58/66	60/68	62/70	64/72
Verkehrshinweise		F	S 1-4 d	S KB	S	S 1-4	KB R	KB R	KB R	KB R	KB R
Schwaneberg, Mitte	ab	15.47	.	.	15.47	16.15	17.58	7.20	10.37	13.37	.
Schwaneberg, Dorf		15.48	.	.	15.48	16.16	17.59	7.21	10.38	13.38	.
Schmölln, Siedlung		15.50	.	.	15.50	16.18	18.01	7.23	10.40	13.40	.
Schmölln, Dorf	ab	15.51	.	.	15.51	16.19	18.02	7.24	10.41	13.41	17.25
Lützelow			15.48	.							
Wollin, Dorf			15.56	.	16.01			7.31	10.48		17.32
Wollin, Siedlung			15.57	.	16.02			7.32	10.49		17.33
Eickstedt, Siedlung			16.00	.	16.05			7.34	10.51		17.35
– Gemeinde			16.01	.	16.06			7.35	10.52		17.36
Eickstedt, Abzw.		15.55	.	.		16.23	18.06			13.44	
Grenz			.	15.57		16.29					
Damme, Kreuzung		15.57	.	16.02	16.09	16.34	18.08	7.37	10.54	13.46	17.38
Drense, Ausbau			.					7.40	10.57	13.49	17.40
Dreesch, Dorf			.		16.40						
Drense, Abzw.		16.00	.	16.05	16.13		18.11	7.40	10.57	13.49	17.41
Grünow, Abzw.		16.02	.	16.08	16.16	16.45	18.13	7.42	10.59	13.50	17.43
Grünow, Dorf			.								
Bündigershof, Abzw.		16.05	.	16.11	16.18	16.47	18.16	7.44	11.01	13.52	17.45
Bündigershof, Dorf			.	16.12		16.48					
Wollenthin			.	16.14		16.50					
Prenzlau, Ost			.			16.52					
– Brüssower Allee			.	16.18		.					
– UNI Center			.	16.19		.					
Einkaufszentrum		16.07	.								
– Uckermark Kaserne		16.07	.								
– Schwedter Straße		16.08	.								
– Gymnasium Baustraße		16.08	.								
– Baustraße		16.09	.								
– Alte Sparkasse		16.11	.	16.20		.					
Prenzlau, ZOB	an	16.14	.	16.23	16.28	.	18.22	7.48	11.05	13.56	17.49

 RufBus, verkehrt nach telefonischer Voranmeldung unter 03332-442755, mind. 60 Minuten vor Fahrtbeginn, Anmeldezeit von Mo.-Fr. 8:00-18:00 Uhr sowie am Wochenende und feiertags von 8:00-13:00 Uhr.

KB Kleinbus, begrenzte Platzkapazität! Beförderung von Kinderwagen auf Anfrage möglich!

 Bus hält nur zum Ausstieg. Zustieg nur nach tel. Anmeldung 03332-442755, mindestens 60 Minuten vor Fahrtbeginn, Mo. - Fr. von 8:00 - 18:00 Uhr.

S verkehrt nur an Schultagen

F verkehrt nicht an Schultagen

a Weiterfahrt nach Gramzow 435

b Anschluss in Grünow zur Berl. Str. 435

c Anschluss in Grünow zum Gymnasium 435

d Weiterfahrt nach Schmölln / Prenzlau 435

e Weiterfahrt nach Prenzlau